


# Ny Skogbruksplan

Ditt verktøy for økonomisk og miljømessig forvaltning av skogen



I perioden 2016-2018 skal det gjennomføres skogtaksering og revisjon av miljøregistreringer i Grong og Høylandet kommuner.

En oppnevnt Prosjektgruppe med representanter fra Kommuner og skogeierlag har utarbeidet et opplegg som skal tilby skogeierne en oppdatert og enhetlig skogbruksplan for sine eiendommer.

Fordelene med å skaffe en oppdatert skogbruksplan er for eksempel:

- Økt avkastning; en oppdatert skogbruksplan gir deg informasjon om hvordan du kan bruke skogen for en økt avkastning.
- Miljøregistreringer som er nødvendig for å omsette tømmer
- Bedre planlegging av inntekter fra skogen
- En oppdatert skogbruksplan kan gi banken nødvendig informasjon ved lån og finansiering av nyinvesteringer

Foran Norge AS, et firma som leverer skogbruksplaner i hele Norge, skal gjennomføre det praktiske arbeidet med skogbruksplanleggingen. Prosjektområdet skal fotograferes og laserskannes sommeren 2016. Feltarbeid skal utføres sommeren 2017. Ferdige skogbruksplaner skal leveres første halvår 2018. Ønsker du finne ut mer om Foran, se [www.foran.no](http://www.foran.no)

# Hva får dere

## Ressursoversikt med miljøregistreringer

Den gamle skogbruksplanen framskrives og bestandsinndelingen justeres for avvirkninger. Nytt volum etableres fra lasertaksten. Tidligere Miljøregistreringer blir revidert, mens eiendommer uten miljøregistreringer fra før blir registrert.

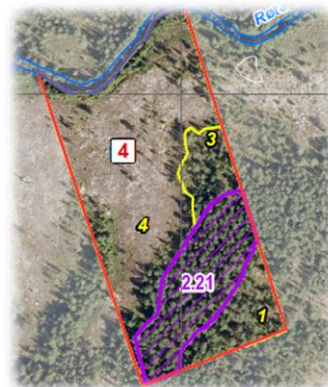
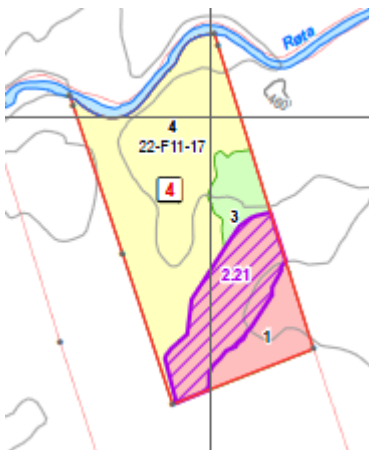


Leveranse til skogeier vil bestå av perm med:

1. **Plandokument** bestående av:

- Produktbeskrivelse
- Forklaringer
- Sumtall for eiendommen
- Bestandsliste med detaljinformasjon om bestand
- MIS-rapport

2. **Bestandskart i farger** med tema hogstklasser eller **Bestandskart med ortofoto** som bakgrunn. Ønsket kart velges på bestillingsskjema.



Leveransen til skogeier vil inneholde det antall kartplott som er nødvendig for å dekke hele eiendommen, uten tillegg i prisen. Standard kartmålestokk er M1:5000.

3. **Reduksjon i pris** får dere ved å velge hel eller delvis digital leveranse. Kryss av på bestillingsskjema for ønsket alternativ.

Kart og plan levert kun som pdf gir 600.- kr i prisreduksjon.

Kart og Plan levert som pdf, men med ortofoto eller fargelagt hogstklassekart på papir gir 300.- kr i prisreduksjon.

## Tilleggsprodukter

Det gis ikke statsbidrag på tilleggsprodukter i dette prosjektet. I tillegg til grunnpakke med ressursoversikt kan bl.a. følgende bestilles:

**Plan og kart** levert digitalt som Pdf filer enten på minnepenn eller pr epost.

**Feltbefarte behandlingsforslag**, Ressursregistreringen består i stor grad av fjernmåling uten behandlingsforslag. Feltbefaring bestilles ved å krysse av i rubrikk på bestillingsskjema og faktureres etter avtale.

**Ekstra kart** kan bestilles etter ønske

**Avvirkningsprognoser:** For de som ønsker eiendomstilpassede prognoser med individuelle forutsetninger kan dette tilpasses den enkelte skogeieres ønsker og behov. Disse prognosene avtales og faktureres den enkelte skogeier etter avtale.

**PAN:** PAN er et svært godt dataprogram for skogforvaltning og håndtering av digital skogbruksplan. Med PAN kan du selv ajourføre dine kart og bestandsliste, fremskrive volum og føre dagbok over utførte tiltak. For mere info om PAN, se [www.panskog.no](http://www.panskog.no)

**Skogbruksplan på GPS:** et godt verktøy for å utforske din nye skogbruksplan i felt. Bestandsopplysninger er synlige på skjermene sammen med ikon som viser posisjon. informasjon om Skogbruksplan på GPS

vil bli sendt ut senere.



**Allma :** Allskogs plattform for nettbasert skogbruksplan, alle skogeiere vil få tilbud om å legge den nye planen inn i Allma

**Foran Maps:** er et verktøy for datainnsyn på kontor og i felt med mulighet for analysefunksjonalitet i kart og bestandsliste, eksport av kart til hogstmaskin, utskrifter, måling av areal og lengde med mere.

## Kostnader

Følgende kostnader gjelder for prosjektet, alle priser eks. Mva:

Eiendomsstørrelse produktivt areal	Pris kr pr dekar produktivt Ressursoversikt m MiS-revisjon	Pris kr pr dekar ved 80% bestilling	Pris kr pr dekar ved 70% bestilling	Pris kr pr dekar ved 60% bestilling	Pris kr pr dekar ved 50% bestilling
➤ 10000 dekar	7,96	8,68	9,60	11,19	12,99
5000-9999 dekar	8,06	8,78	9,70	11,29	13,09
2000-4999 dekar	8,29	9,01	9,93	11,52	13,32
1000-1999 dekar	8,86	9,58	10,50	12,09	13,89
500-999 dekar	9,86	10,58	11,50	13,09	14,89
250-499 dekar	11,86	12,58	13,50	15,09	16,89
100-249 dekar	16,43	17,15	18,08	19,66	21,46
50-99 dekar	2300	2400	2500	2600	2800
10-49 dekar	2300	2400	2500	2600	2800

**Bestillingsfristen** er 15.september 2016 . NB! ved bestilling etter fristen tilkommer et gebyr.

**Eiendommer** under 100 da prod skog prises med fastpris . Kun produktiv skog på bonitet 8 og høyere inngår i faktureringsgrunnlaget.

**Ekstra Kart** koster fra 350 – 450 . (A3 – A2,A1)

**Heldigital leveranse** kun som pdf på minnepenn eller pr epost, gir en prisreduksjon på kr 600.- Ønskes plan og kart som pdf, og kart på papir i tillegg gir det en prisreduksjon på 300.- kr.

**Feltbefarte behandlingsforslag** prises etter avtale, og vil ligge i området 6 -7 kr pr da sum produktiv skog pr eiendom.

**Avvirkningsprognose** prises etter medgått tid, kostnaden ligger i området fra 2.500.- pr eiendom.

## Finansiering

Skogeier søker statstilskudd ved å krysse av på bestillingsskjemaet og signere det. Fylkesmannen forventes å gi 50% tilskudd til dette prosjektet. Resterende beløp kan finansieres ved hjelp av skogfond med skattefordel. For skogeiere flest vil andelen egenfinansiering være mellom 10 % og 20 % av totalkostnaden. Det gis ikke statsbidrag til tilleggsprodukter.

Priseksempel: 750 da produktiv skog, plankostnad:  $9,86 \cdot 750 = 7.395$  kr

**Ved 50 % statsbidrag, 38 % marginalsatt og bruk av skogfond dekker staten 85 % av regningen.**

Dette gir en total kostnad på 1.109 kr for skogeieren i dette eksemplet. Dette er en svært lønnsom investering og takstutvalget henstiller berørte skogeiere til å benytte seg av dette tilbudet.

Vennligst benytt vedlagt bestillingsskjema for bestilling for din eiendom.

**Bestillingsfrist 15.september 2016!**